

Données cartographiques ©2021 50 m

10:00 **O** Rennes

19 Place de la Gare, 35005 Rennes

À pied

Environ 2 min, 140 m

Attention : Cet itinéraire peut comporter des erreurs ou des parties non accessibles à pied.

- Prendre la direction est vers Place de la Gare
66 m
 - Prendre à gauche sur Place de la Gare
46 m
 - Tourner à gauche pour rester sur Place de la Gare
30 m
- [Votre destination se trouvera sur la gauche.](#)

10:02 **O** Gares

C2 Saint-Grégoire Champ Daguet


3 min (2 arrêts) · Numéro d'arrêt : 1056
Service assuré par Star
[Informations sur les billets](#)


10:05 **O** Liberté TNB


À pied

Environ 1 min, 69 m


Attention : Cet itinéraire peut comporter des erreurs ou des parties non accessibles à pied.

-  Prendre la direction est sur Boulevard de la Liberté

 42 m
-  Tourner à droite vers Boulevard de la Liberté

 9 m
-  Prendre à gauche sur Boulevard de la Liberté

 18 m

10:05  **11 Boulevard de la Liberté**
35000 Rennes

Coût : 1,50 €

Billets et informations

Star - 09 70 82 18 00

Cet itinéraire est fourni à titre indicatif. Il est possible que vous deviez suivre un itinéraire différent de celui indiqué en raison de travaux, de bouchons, des conditions météorologiques, de déviations ou d'autres perturbations. Veuillez en tenir compte lors de la préparation de votre trajet. Veuillez en outre à respecter le code de la route et la signalisation sur votre trajet.